


DÍA 01 **LLEGADA A CAMARIÑAS ALOJAMIENTO**
 Asumimos siempre que llegas por tu cuenta al punto de partida. Si necesitas transporte, consúltanos y te explicamos las diferentes opciones.


DÍA 02 **ETAPA 5: AROU - CAMARIÑAS**

Longitud 26.1 km	Desnivel ±575m	Dificultad Media
---------------------	-------------------	----------------------------




DÍA 03 **ETAPA 6: CAMARIÑAS - MUXÍA**

Longitud 32.0 km	Desnivel ± 770 m	Dificultad Media
---------------------	---------------------	----------------------------




DÍA 04 **ETAPA 7: MUXÍA - NEMIÑA**

Longitud 24.3 km	Desnivel ±1075 m	Dificultad Alta
---------------------	---------------------	---------------------------



DÍA 05 **ETAPA 8: NEMIÑA - FARO FISTERRA**

Longitud 26.2 km	Desnivel ± 1100 m	Dificultad Alta
---------------------	----------------------	---------------------------



DÍA 06 **DESAYUNO FIN DE LOS SERVICIOS**



Asociación Camiño dos Faros

Nada de esto existiría si en el 2012, un grupo formado por 6 tranos y 2 perros, no se

hubiese aventurado a recorrer la costa entre **Malpica** y **Finisterre** para, posteriormente, iniciar el duro trabajo de divulgación y mantenimiento de la ruta. Puedes conocer la historia completa en: <http://www.caminodosfaros.com/>

INCLUYE

02 Noches en Camariñas
01 Noche en Muxía
01 Noche en Lires
01 Noche en Finisterre

05 DESAYUNOS

TRASLADOS
 Hotel - Inicio / Fin etapa

TRANSPORTE EQUIPAJE
 Entre los diferentes alojamientos

Información detallada de las etapas

Tracks GPS

SEGURO

345€*/persona

Precio en base a habitación doble y temporada baja

Suplemento Hab. individual +139 €

Suplemento Temp. Alta +60 €

Del 12/04 al 21/04 y Del 01/06 al 17/09

(*) Precios válidos hasta el 31/12/2019 salvo error tipográfico. Precios sujetos a disponibilidad en base a alojamientos estándar.

Los traslados desde el final de la etapa incluidos son desde los puntos oficiales donde acaba cada etapa. Variar el punto de recogida durante la ruta puede suponer un sobrecoste que tendrás que abonar directamente al taxista.

O **Camiño dos Faros** es una ruta de senderismo de **200 kilómetros** que une **Malpica** con **Finisterre** por el borde del mar. Un camino que tiene el mar como mayor protagonista y que pasa por todos los faros y principales puntos de interés de **Costa da Morte**.

200 km de senderismo al borde del mar

Te ofrecemos la posibilidad de que disfrutes de el **Camiño dos Faros** preocupándote sólo de caminar, del resto, nos encargamos nosotros.

Alojamientos

Los alojamientos son de diferentes categorías, desde hoteles de 3* hasta albergues, pero siempre en habitación privada con baño.

Traslados

Nos encargamos de ir a recogerte al final de las etapas y llevarte al inicio de las mismas y te trasladamos las maletas entre los diferentes alojamientos.

Documentación



El **Camiño dos Faros** no es un paseo por la playa, ni una ruta homologada, es una ruta que es

complicada en algunos tramos, pero te proporcionamos toda la información necesaria para que la camines sin sobresaltos.

OTRAS OPCIONES

08 ETAPAS La aventura del **Camiño dos Faros** completa. 200 km. para conocer **Costa da Morte** de una manera diferente.

? Organizamos tu **Camiño dos Faros** adaptado al tiempo del que dispongas. Si lo que prefieres es hacer etapas más cortas, te preparamos un itinerario a medida.

INFORMACIÓN Y RESERVAS

AGENCIA DE VIAJES
TRAVELSTO FINISTERRE

XG-CO-502

981 745 791

626 027 853

info@travelstofinisterre.com

Avenida Finisterre, 80
 15270 - Cee
 A Coruña

Grupos

Si estás pensando en venir en grupo, consúltanos las **condiciones especiales** que te podemos ofrecer.