


**DÍA 01** **LLEGADA A MALPICA ALOJAMIENTO**  
Asumimos siempre que llegas por tu cuenta al punto de partida. Si necesitas transporte, consúltanos y te explicamos las diferentes opciones.


**DÍA 02** **ETAPA 1: MALPICA - NIÑONS**

Longitud 21.9 km	Desnivel ±740 m	Dificultad <b>Media</b>
---------------------	--------------------	----------------------------




**DÍA 03** **ETAPA 2: NIÑONS - PONTECESO**

Longitud 26.1 km	Desnivel ±960 m	Dificultad <b>Alta</b>
---------------------	--------------------	---------------------------




**DÍA 04** **ETAPA 3: PONTECESO - LAXE**

Longitud 25.3 km	Desnivel ±800 m	Dificultad <b>Baja</b>
---------------------	--------------------	---------------------------



**DÍA 05** **ETAPA 4: LAXE - AROU**

Longitud 17.7 km	Desnivel ±430 m	Dificultad <b>Baja</b>
---------------------	--------------------	---------------------------



**DÍA 06** **DESAYUNO FIN DE LOS SERVICIOS**



### Asociación Camiño dos Faros

Nada de esto existiría si en el 2012, un grupo formado por 6 tranos y 2 perros, no se

hubiese aventurado a recorrer la costa entre **Malpica** y **Finisterre** para, posteriormente, iniciar el duro trabajo de divulgación y mantenimiento de la ruta. Puedes conocer la historia completa en: <http://www.caminodosfaros.com/>

### INCLUYE

**02** Noches en **Malpica**  
**01** Noche en **Ponteceso**  
**01** Noche en **Laxe**  
**01** Noche en **Camariñas**



**05** DESAYUNOS



**TRASLADOS**  
Hotel - Inicio / Fin etapa



**TRANSPORTE EQUIPAJE**  
Entre los diferentes alojamientos



**Información detallada de las etapas**



**Tracks GPS**



**SEGURO**



## 345€\*/persona

Precio en base a habitación doble y temporada baja

**Suplemento Hab. individual +139 €**

**Suplemento Temp. Alta +60 €**

Del 12/04 al 21/04 y Del 01/06 al 17/09

(\*) Precios válidos hasta el 31/12/2019 salvo error tipográfico. Precios sujetos a disponibilidad en base a alojamientos estándar.

Los traslados desde el final de la etapa incluidos son desde los puntos oficiales donde acaba cada etapa. Variar el punto de recogida durante la ruta puede suponer un sobrecoste que tendrás que abonar directamente al taxista.

El **Camiño dos Faros** es una ruta de senderismo de **200 kilómetros** que une **Malpica** con **Finisterre** por el borde del mar. Un camino que tiene el mar como mayor protagonista y que pasa por todos los faros y principales puntos de interés de **Costa da Morte**.

## 200 km de senderismo al borde del mar

Te ofrecemos la posibilidad de que disfrutes de el **Camiño dos Faros** preocupándote sólo de caminar, del resto, nos encargamos nosotros.

### Alojamientos

Los alojamientos son de diferentes categorías, desde hoteles de 3\* hasta albergues, pero siempre en habitación privada con baño.

### Traslados

Nos encargamos de ir a recogerte al final de las etapas y llevarte al inicio de las mismas y te trasladamos las maletas entre los diferentes alojamientos.

### Documentación



El **Camiño dos Faros** no es un paseo por la playa, ni una ruta homologada, es una ruta que es

complicada en algunos tramos, pero te proporcionamos toda la información necesaria para que la camines sin sobresaltos.

### OTRAS OPCIONES

**08**  
ETAPAS

La aventura del **Camiño dos Faros** completa, 200 km. para conocer **Costa da Morte** de una manera diferente.

**?**  
ETAPAS

Organizamos tu **Camiño dos Faros** adaptado al tiempo del que dispongas. Si lo que prefieres es hacer etapas más cortas, te preparamos un itinerario a medida.

### Grupos

Si estás pensando en venir en grupo, consúltanos las **condiciones especiales** que te podemos ofrecer.

### INFORMACIÓN Y RESERVAS

AGENCIA DE VIAJES  
**TRAVELSTO FINISTERRE**

XG-CO-502

**981 745 791**

**626 027 853**

info@travelstofinisterre.com

Avenida Finisterre, 80  
15270 - Cee  
A Coruña